




République du Bénin

Ministère Chargé du Plan, de La Prospective et du Développement

Institut National de la Statistique et de l'Analyse Economique



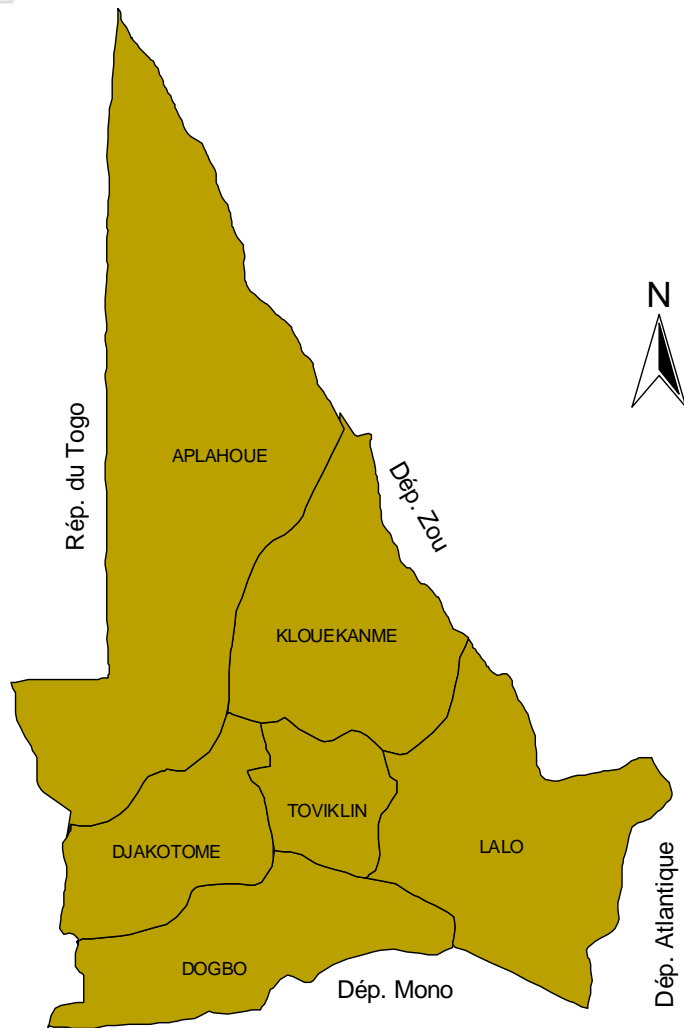
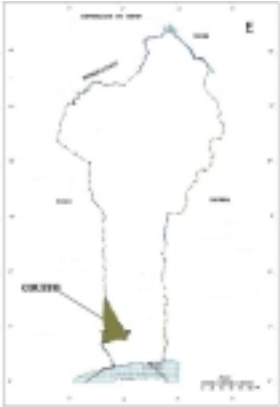
Cahier des villages et quartiers de ville

Département du COUFFO



Direction des Etudes Démographiques
Cotonou, Mai 2004

DEPARTEMENT DU COUFFO
CARTE



0 10 20 Kilometers

E = 1/500000

Mai 2004

DESCRIPTION ET CARACTERISTIQUES DU DEPARTEMENT DU COUFFO

Présentation du département

Situé au sud-ouest de la République du Bénin, le département du Couffo couvre une superficie de 2 404 km² et regroupe les six communes d'Aplahoué, de Djakotomey, de Dogbo de Klouékanmè, de Lalo, et de Toviklin, qui totalisent 367 villages. Il est limité dans sa partie Sud par le département du Mono, au Nord par celui du Zou, à l'Est par le département de l'Atlantique et à l'Ouest par la République Togolaise.

Milieu naturel

Le climat est de type soudano guinéen à deux saisons pluvieuses et à deux saisons sèches. La hauteur annuelle de pluie varie entre 800 mm et 1 200 mm. L'humidité relative est considérable et peut atteindre 85%. Le nombre de jours de pluies tourne autour de 100 jours par an et la période de croissance végétative varie entre 210 jours et 240 jours.

On y distingue trois zones agro-écologiques, à savoir:

- la savane (5^e zone agro-écologique) à Aplahoué, surtout dans sa partie Nord,
- les terres de barre (6^e zone agro-écologique) à Klouékanmè, Djakotomey, Dogbo et Toviklin,
- la dépression des Tchi, (7^e zone agro-écologique) à Lalo.

Les caractéristiques de ces différentes zones sont les suivantes:

*** La zone de savane**

Cette zone est assez homogène et dominée par la savane arborée et herbeuse. On y rencontre aussi des jachères à palmiers. Les sols sont de types ferrugineux tropicaux sur socle cristallin aux caractéristiques très variables. On observe encore une disponibilité en terres inexploitées. Le coton constitue la culture de rente largement pratiquée dans la zone, environ 50% de la production totale du département. Les cultures vivrières caractéristiques de la zone sont le maïs, le niébé et le manioc. La croissance végétative varie entre 80 jours et 110 jours. Le système de production est largement dominé par les associations de cultures dont la principale regroupe le coton et le maïs pendant 1 à 2 mois avant la récolte de ce dernier. Les autres types d'associations de cultures qui font également partie de ce système de production sont :

- maïs-manioc ;
- maïs-niébé ;
- manioc-niébé ;
- maïs-arachide ;
- maïs-tomate.

*** La zone de la terre de barre**

La zone des terres de barre présente des sols de type ferralitique argilo sableux fortement dégradés mais très bien drainés et à faible capacité de rétention. Profonds et faciles à travailler, ils conviennent à toutes les cultures annuelles et font l'objet d'une forte pression

démographique. La culture intensive avec un minimum d'engrais est prépondérante. La végétation est dominée par le palmier à huile et des graminées. On y trouve également quelques reliques de forêts galeries. La période de croissance végétative varie entre 80 jours et 100 jours.

Le système de cultures est caractérisé par:

- l'association palmier à huile et cultures annuelles,
- la pratique de la jachère palmier,
- la prépondérance du maïs qui se trouve toujours en tête de rotation,
- le remplacement progressif du maïs par des cultures moins exigeantes (manioc, niébé et surtout arachide),
- la culture du coton,
- le développement des cultures fruitières et maraîchères (agrumes, tomate et piment).

• La zone de la dépression des Tchi

Dans la zone de la dépression, on rencontre des vertisols qui sont des sols noirs très argileux, profonds et très humifères. Ces sols sont fertiles, mais souvent hydromorphes et difficiles à travailler. L'usage de la culture attelée ou de motoculteur y est pratiquement impossible. Dans son ensemble, la zone dispose d'un potentiel assez satisfaisant dans le domaine de la production agricole.

On y pratique :

- de nombreuses spéculations agricoles, cultures vivrières (maïs, niébé, manioc, riz, arachide), cultures pérennes (palmier à huile, essences forestières : acacia, teck, et essences fruitières) et cultures maraîchères (tomate, piment),
- du petit élevage,
- la pisciculture.

Le système de cultures est basé sur le maïs et associé selon le cas au manioc, au niébé, et parfois accompagné de cultures maraîchères (tomate, piment).

Caractéristiques démographiques

L'effectif de la population du département du Couffo au dernier recensement de février 2002 s'élève 524 586 habitants dont 244 050 hommes contre 280 536 femmes. Le département du Couffo a une densité de 218 habitants au km². On dénombre le plus faible taux de rapport de masculinité: 87,0 hommes pour 100 femmes contre 94,2 pour le niveau national. Le Couffo a un poids démographique de 7,75 % de la population du pays. On a dénombré 431 528 ruraux et 93 058 urbains. Les principales ethnies rencontrées sont les Adja (88,4%) et les Fon (8,3%). Les populations du Couffo pratiquent surtout le vodoun (28,3%) et se retrouvent aussi comme fidèles des pratiques de Autres protestants (14,8%) et autres chrétiens (14,3%).

Infrastructures sociocommunitaires

Dans le domaine sanitaire, on note 14 dispensaires, 42 Centres de Santé d'Arrondissement, 5 Centres de Santé Communale et 12 maternités pour une population totale de 524 586 personnes réparties dans 367 villages. Sur le plan de l'éducation on dénombre 269 écoles primaires, 18 collèges à 1^{er} cycle et 5 à 2^{ème} cycle. Même si l'enseignement primaire semble avoir résolu les problèmes de disponibilité d'infrastructures scolaires, le secondaire ne l'est pas et pose encore d'énormes problèmes de déplacement pour les jeunes enfants qui doivent encore parcourir des distances avant de faire le second cycle.

Activités économiques

Les populations du département du Couffo s'occupent essentiellement de l'agriculture, l'élevage et la pêche (73,0%). Elles exercent aussi des activités commerciales (13%) et des activités de transformation des produits agricoles et de l'artisanat. On y exerce également les activités comme le petit élevage et l'élevage de bétail qui est pratiqué par endroit.

L'industrie est quasi inexistante en dehors de la seule usine d'égrenage de coton à Hagoumey qui aujourd'hui connaît quelques difficultés.

CARACTERISTIQUES DEMOGRAPHIQUES ET EQUIPEMENTS SOCIOCOMMUNAUTAIRES DES UNITES ADMINISTRATIVES

DIVISIONS ADMINISTRATIVES	TOUS MENAGES					MENAGES AGRICOLES		STRUCTURE DE LA POPULATION						INFRASTRUCTURES SOCIOCOMMUNAUTAIRES							
	NOMBRE MENAGES	POPULATION			TAILLE MENAGE	NOMBRE MENAGES	POPULATION	0-5 ans	6-11 ans	0-14 ans	15-59 ans	60 ans & plus	18 ans & plus	ADDUC -TION	ECOLE PRIMA- RES	COLL, 1 ^{er} CYCLE	COLL, 1 & 2 nd CYCLE	MATER NITE	CSC	CSA	DISPEN SAIRE
DEP: COUFFO	84 827	524 586	244 050	280 536	6,2	60 686	409 400	122 354	114 158	274 170	223 413	26 990	222 576		269	18	5	12	5	42	14
COM: APLAHOUE	19 932	116 988	54 977	62 011	5,9	14 406	92 850	27 391	24 262	59 805	52 052	5 125	50 583		69	5	1	5	1	7	4
ARROND: ATOME	2 156	13 582	6 573	7 009	6,3	1 911	12 428	3 375	2 770	7 030	5 952	599	5 829		14	1	0	1	0	1	1
AGNAME	281	1 740	821	919	6,2	276	1 696	415	412	922	747	71	760	Oui	2	0	0	0	0	0	0
GONDOGOUI	226	1 523	730	793	6,7	196	1 368	379	327	802	621	100	635	Oui	1	1	0	1	0	1	0
AVEGAME	388	2 182	1 132	1 050	5,6	286	1 745	474	439	1 090	1 014	78	939	Non	3	0	0	0	0	0	0
GOUGOUTA	211	1 232	605	627	5,8	210	1 231	297	227	606	565	61	559	Oui	2	0	0	0	0	0	1
HEVI	414	2 749	1 314	1 435	6,6	358	2 495	639	554	1 388	1 232	129	1 182	Non	2	0	0	0	0	0	0
HONTONOU	230	1 699	775	924	7,4	187	1 470	484	336	919	706	73	700	Non	2	0	0	0	0	0	0
VOLLY-LATADJI	406	2 457	1 196	1 261	6,1	398	2 423	687	475	1 303	1 067	87	1 054	Oui	2	0	0	0	0	0	0
ARROND: AZOVE	4 774	22 853	10 960	11 893	4,8	1 546	9 214	4 550	4 303	10 575	11 398	875	10 737		8	4	0	1	1	1	1
AVEGODOUI	733	3 084	1 489	1 595	4,2	167	818	607	564	1 413	1 582	89	1 451	Non	1	0	0	0	0	0	0
AVETUIME	172	1 004	495	509	5,8	76	456	169	245	508	465	31	435	Oui	3	2	0	0	0	0	0
AZOVE	1 183	5 031	2 397	2 634	4,3	225	1 342	974	882	2 198	2 642	189	2 500	Non	0	0	0	0	0	0	0
DEKANMEY	82	460	209	251	5,6	71	427	87	97	228	211	21	197	Oui	0	0	0	1	1	1	1
DJIMADOHOUE	415	2 094	961	1 133	5,0	146	928	421	371	954	1 103	37	981	Oui	1	0	0	0	0	0	0
EKINHOUE	670	3 173	1 572	1 601	4,7	92	471	606	561	1 384	1 702	84	1 549	Non	2	2	0	0	0	0	0
GBOFOLY	715	3 444	1 665	1 779	4,8	254	1 471	712	642	1 621	1 702	121	1 595	Non	0	0	0	0	0	0	0
OUTCHIHOU	379	1 870	896	974	4,9	234	1 310	382	378	901	842	127	853	Oui	1	0	0	0	0	0	0
YEHOUEMEY	425	2 693	1 276	1 417	6,3	281	1 991	592	563	1 368	1 149	176	1 176	Non	0	0	0	0	0	0	0
ARROND: DEKPO	2 531	16 390	7 450	8 940	6,5	2 245	15 019	4 015	3 630	8 785	6 890	715	6 755		11	0	0	1	0	2	1
ADAME	173	1 106	504	602	6,4	126	812	259	253	584	490	32	470	Non	1	0	0	0	0	0	0
ADANDEHOUE	187	1 020	502	518	5,5	170	942	205	226	508	442	70	442	Non	1	0	0	0	0	0	0
ATTOHOUE	233	974	451	523	4,2	229	970	266	207	530	398	46	414	Non	1	0	0	0	0	0	0
BOZINKPE	187	1 287	598	689	6,9	142	1 021	302	288	683	561	43	531	Non	1	0	0	0	0	0	0
DEKANDJI	231	1 454	678	776	6,3	217	1 399	312	335	746	624	84	628	Non	1	0	0	0	0	1	0

CARACTERISTIQUES DEMOGRAPHIQUES ET EQUIPEMENTS SOCIOCOMMUNAUTAIRES DES UNITES ADMINISTRATIVES

DIVISIONS ADMINISTRATIVES	TOUS MENAGES					MENAGES AGRICOLES		STRUCTURE DE LA POPULATION						INFRASTRUCTURES SOCIOCOMMUNAUTAIRES							
	NOMBRE MENAGES	POPULATION			TAILLE MENAGE	NOMBRE MENAGES	POPULATION	0-5 ans	6-11 ans	0-14 ans	15-59 ans	60 ans & plus	18 ans & plus	ADDUC -TION	ECOLE PRIMA- RES	COLL, 1 ^{er} CYCLE	COLL, 1 & 2 nd CYCLE	MATER NITE	CSC	CSA	DISPEN SAIRE
DEKPO	421	2 446	1 121	1 325	5,8	394	2 358	627	450	1 235	1 111	100	1 093	Non	0	0	0	0	0	0	0
GNONFIHOUE	122	636	285	351	5,2	84	513	153	129	329	252	55	264	Non	1	0	0	0	0	0	0
HONTOME	141	981	427	554	7,0	126	914	258	243	556	362	63	385	Non	0	0	0	0	0	0	0
KOYOHOU	191	1 175	520	655	6,2	182	1 119	241	249	590	536	49	497	Non	1	0	0	1	0	0	0
LAGBAVE	366	3 173	1 394	1 779	8,7	316	2 893	812	777	1 849	1 234	90	1 177	Non	1	0	0	0	0	0	1
SEHONOUHOUE	131	1 347	614	733	10,3	128	1 341	388	306	767	519	61	509	Non	0	0	0	0	0	0	0
TCHATEHOUE	148	791	356	435	5,3	131	737	192	167	408	361	22	345	Non	3	0	0	0	0	1	0
ARROND: GODOHOU	1 834	12 259	5 695	6 564	6,7	1 633	11 275	3 371	2 517	6 612	5 235	412	5 038		8	0	0	0	0	0	1
KPODJI	445	3 028	1 400	1 628	6,8	350	2 589	815	648	1 639	1 279	110	1 229	Non	1	0	0	0	0	0	1
HONTOUI	155	910	427	483	5,9	146	873	230	178	472	394	44	396	Non	1	0	0	0	0	0	0
SINLITA	285	2 058	935	1 123	7,2	271	1 986	566	439	1 132	870	56	831	Non	1	0	0	0	0	0	0
TAKPATCHIOME	114	673	307	366	5,9	114	673	160	143	346	298	29	292	Non	2	0	0	0	0	0	0
WAKPE	417	3 090	1 434	1 656	7,4	417	3 090	918	618	1 707	1 288	95	1 204	Non	3	0	0	0	0	0	0
ZAME	418	2 500	1 192	1 308	6,0	335	2 064	682	491	1 316	1 106	78	1 086	Non	0	0	0	0	0	0	0
ARROND: KISSAMEY	3 175	20 016	9 161	10 855	6,3	2 722	17 665	4 647	4 284	10 383	8 632	1 001	8 489		10	0	0	0	0	1	0
DOGOHOUE	158	1 148	518	630	7,3	158	1 148	293	228	589	494	65	499	Non	1	0	0	0	0	0	0
EDEHOUE	243	1 373	639	734	5,7	178	1 079	308	283	690	622	61	611	Non	1	0	0	0	0	0	0
GBAKONOU	353	2 301	1 064	1 237	6,5	337	2 225	520	527	1 208	949	144	962	Non	1	0	0	0	0	0	0
HAVOU	86	755	333	422	8,8	73	705	180	154	388	337	30	316	Non	0	0	0	0	0	0	0
HEDJANAWA	300	2 078	949	1 129	6,9	284	2 012	470	438	1 044	945	89	900	Non	1	0	0	0	0	0	0
HOJETAN	293	1 907	894	1 013	6,5	240	1 683	411	430	1 022	815	70	764	Non	1	0	0	0	0	0	0
HOUNGBAME	379	2 213	1 018	1 195	5,8	288	1 745	510	442	1 109	979	125	967	Non	1	0	0	0	0	0	0
KELETOME	428	2 523	1 133	1 390	5,9	396	2 410	632	512	1 317	1 086	120	1 073	Non	0	0	0	0	0	0	0
KOUMAKO HOUE	151	1 292	597	695	8,6	68	607	357	315	748	499	45	489	Non	1	0	0	0	0	0	0
LOKOSSOUHOUE	95	438	174	264	4,6	67	355	88	87	207	197	34	206	Non	1	0	0	0	0	1	0
TANNOU	234	1 438	637	801	6,1	213	1 293	310	286	713	650	75	635	Non	1	0	0	0	0	0	0
HOUETAN TOUVOU	455	2 550	1 205	1 345	5,6	420	2 403	568	582	1 348	1 059	143	1 067	Non	1	0	0	0	0	0	0
ARROND: LONKLY	1 564	10 445	4 778	5 667	6,7	1 464	9 992	2 723	2 180	5 580	4 459	406	4 345		7	0	0	1	0	1	1

CARACTERISTIQUES DEMOGRAPHIQUES ET EQUIPEMENTS SOCIOCOMMUNAUTAIRES DES UNITES ADMINISTRATIVES

DIVISIONS ADMINISTRATIVES	TOUS MENAGES					MENAGES AGRICOLES		STRUCTURE DE LA POPULATION						INFRASTRUCTURES SOCIOCOMMUNAUTAIRES							
	NOMBRE MENAGES	POPULATION			TAILLE MENAGE	NOMBRE MENAGES	POPULATION	0-5 ans	6-11 ans	0-14 ans	15-59 ans	60 ans & plus	18 ans & plus	ADDUC -TION	ECOLES PRIMA- RES	COLL, 1 ^{er} CYCLE	COLL, 1 & 2 nd CYCLE	MATER NITE	CSC	CSA	DISPEN SAIRE
ABOLOUMEY	371	2 276	1 051	1 225	6,1	350	2 202	574	486	1 218	964	94	949	Non	1	0	0	0	0	0	0
AGBANATE	343	2 093	994	1 099	6,1	343	2 093	555	450	1 128	863	102	883	Non	1	0	0	0	0	0	0
BADJAME	202	1 579	689	890	7,8	202	1 579	401	339	852	670	57	640	Non	1	0	0	0	0	0	0
EGLIME	278	2 121	954	1 167	7,6	275	2 112	626	444	1 199	875	47	819	Non	1	0	0	0	0	0	0
HOKY	216	1 325	602	723	6,1	157	1 023	308	240	641	620	64	599	Non	2	0	0	1	0	1	1
LONKLY	154	1 051	488	563	6,8	137	983	259	221	542	467	42	455	Non	1	0	0	0	0	0	0
ARROND: APLAHOUE	3 898	21 443	10 360	11 083	5,5	2 885	17 257	4 710	4 578	10 840	9 486	1 117	9 390		11	0	1	1	0	1	1
AFLANTAN	239	1 598	784	814	6,7	237	1 593	401	352	872	665	61	641	Oui	1	0	1	1	0	1	1
APLAHOUE	527	2 368	1 150	1 218	4,5	100	628	356	441	1 039	1 225	104	1 120	Non	1	0	0	0	0	0	0
AVEGODO	336	1 766	852	914	5,3	283	1 584	372	367	866	785	115	788	Non	1	0	0	0	0	0	0
ZONDOGAHOUE	343	1 938	960	978	5,7	317	1 849	503	391	1 001	847	90	861	Non	1	0	0	0	0	0	0
BOSSOUHOUE	143	879	413	466	6,1	107	716	217	185	463	379	37	368	Non	1	0	0	0	0	0	0
DANNOUHOUE	135	990	473	517	7,3	87	695	198	246	531	401	58	408	Non	1	0	0	0	0	0	0
DJIKPAME	434	2 541	1 212	1 329	5,9	320	2 055	614	589	1 351	1 061	129	1 094	Non	1	0	0	0	0	0	0
DOSSOUHOUE	204	1 081	498	583	5,3	185	1 034	244	239	558	468	55	460	Non	1	0	0	0	0	0	0
GBEZE	184	986	492	494	5,4	177	950	252	189	507	413	66	427	Non	0	0	0	0	0	0	0
KAITEME	239	1 356	630	726	5,7	185	1 123	291	268	665	618	73	607	Oui	0	0	0	0	0	0	0
KPODJI	238	1 454	693	761	6,1	218	1 338	366	335	779	622	53	607	Non	1	0	0	0	0	0	0
LOKOGBA	609	3 060	1 481	1 579	5,0	448	2 402	615	666	1 509	1 338	213	1 374	Non	0	0	0	0	0	0	0
ZOHOUDJI	267	1 426	722	704	5,3	221	1 290	281	310	699	664	63	635	Oui	2	0	0	0	0	0	0
COM: DJAKOTOME	14 358	96 732	45 189	51 543	6,7	10 075	73 123	23 331	21 480	51 493	40 249	4 988	40 432		45	1	0	0	0	7	2
ARROND: ADJINTIMEY	1 632	10 691	5 002	5 689	6,6	1 463	9 962	2 732	2 409	5 823	4 330	538	4 433		3	0	0	0	0	1	0
SEBIOHOUE (ADJINTIMEY)	339	1 966	911	1 055	5,8	282	1 732	464	459	1 054	804	108	849	Non	1	0	0	0	0	0	0
AGOHOUE-BALLIMEY	333	2 140	977	1 163	6,4	298	1 978	590	442	1 151	887	102	903	Oui	1	0	0	0	0	1	0
DOUMAHOU	467	2 905	1 372	1 533	6,2	428	2 752	717	658	1 587	1 144	174	1 186	Oui	0	0	0	0	0	0	0
GBOTOHOUE	190	1 331	638	693	7,0	184	1 314	358	326	764	517	50	504	Oui	1	0	0	0	0	0	0
HEKPE	303	2 349	1 104	1 245	7,8	271	2 186	603	524	1 267	978	104	991	Non	0	0	0	0	0	0	0

CARACTERISTIQUES DEMOGRAPHIQUES ET EQUIPEMENTS SOCIOCOMMUNAUTAIRES DES UNITES ADMINISTRATIVES

DIVISIONS ADMINISTRATIVES	TOUS MENAGES					MENAGES AGRICOLES		STRUCTURE DE LA POPULATION						INFRASTRUCTURES SOCIOCOMMUNAUTAIRES								
	NOMBRE MENAGES	POPULATION			TAILLE MENAGE	NOMBRE MENAGES	POPULATION	0-5 ans	6-11 ans	0-14 ans	15-59 ans	60 ans & plus	18 ans & plus	ADDUC -TION	ECOLES PRIMA- RES	COLL, 1 ^{er} CYCLE	COLL, 1 & 2 nd CYCLE	MATER NITE	CSC	CSA	DISPEN SAIRE	
ARROND: BETOUMEY	2 619	16 666	7 655	9 011	6,4	1 622	11 032	3 824	3 687	8 769	7 060	835	6 996		6	0	0	0	0	0	1	0
ABLOMEY	69	510	251	259	7,4	6	61	103	131	275	205	30	207	Oui	1	0	0	0	0	0	0	0
HOLOU LOKO	289	1 943	863	1 080	6,7	210	1 534	441	405	1 005	845	93	825	Oui	1	0	0	0	0	0	1	0
AISSANHOUE	289	2 017	930	1 087	7,0	203	1 416	466	459	1 074	844	99	820	Non	1	0	0	0	0	0	0	0
BETOUMEY	151	1 053	512	541	7,0	23	257	256	222	554	453	46	444	Non	0	0	0	0	0	0	0	0
BOTA	449	2 772	1 231	1 541	6,2	349	2 359	613	640	1 461	1 159	151	1 145	Non	1	0	0	0	0	0	0	0
DOGOHOUE	112	786	356	430	7,0	78	611	212	169	437	321	28	318	Oui	1	0	0	0	0	0	0	0
KPATOHOUE	264	1 400	659	741	5,3	161	910	277	300	707	603	90	611	Non	1	0	0	0	0	0	0	0
TCHANHOUE	354	2 118	1 011	1 107	6,0	148	920	496	445	1 099	895	124	910	Non	0	0	0	0	0	0	0	0
TITONGON	93	528	243	285	5,7	43	273	109	99	236	265	27	266	Oui	0	0	0	0	0	0	0	0
ZHOUDJI	549	3 539	1 599	1 940	6,4	401	2 691	851	817	1 921	1 470	147	1 450	Non	0	0	0	0	0	0	0	0
ARROND: GOHOMEY	1 767	12 959	5 996	6 963	7,3	1 324	10 688	3 309	2 906	7 126	5 346	487	5 216		6	0	0	0	0	0	1	0
DEMAHOUE	129	849	383	466	6,6	96	719	207	183	454	363	32	348	Non	1	0	0	0	0	0	1	0
DOWOMEY	154	1 066	502	564	6,9	131	941	291	226	582	454	30	444	Non	1	0	0	0	0	0	0	0
GOHOMEY	568	4 242	1 967	2 275	7,5	459	3 666	1 148	936	2 367	1 761	114	1 675	Oui	3	0	0	0	0	0	0	0
HAGOUMEY	652	4 607	2 169	2 438	7,1	474	3 799	1 103	1 056	2 474	1 939	194	1 899	Non	1	0	0	0	0	0	0	0
LOKO-ATOUI	264	2 195	975	1 220	8,3	164	1 563	560	505	1 249	829	117	850	Non	0	0	0	0	0	0	0	0
ARROND: HOUEGAMEY	1 340	10 190	4 737	5 453	7,6	646	5 155	2 554	2 302	5 563	4 007	620	4 113		7	0	0	0	0	0	1	0
DANMAKANHOUE	134	1 285	594	691	9,6	48	568	325	317	728	521	36	498	Non	0	0	0	0	0	0	0	0
DJONOUHOUE	159	1 265	611	654	8,0	147	1 216	347	289	710	504	51	486	Non	0	0	0	0	0	0	0	0
EDJIHOUE	148	1 085	501	584	7,3	2	28	262	259	616	398	71	419	Non	0	0	0	0	0	0	0	0
GAMA FODE	126	745	333	412	5,9	106	660	179	149	376	317	52	328	Non	1	0	0	0	0	0	0	0
GAME HOUEGBO	166	1 058	482	576	6,4	148	987	313	172	547	474	37	461	Non	1	0	0	0	0	0	1	0
HOUEGAMEY	189	1 140	535	605	6,0	39	290	208	250	536	471	133	532	Non	1	0	0	0	0	0	0	0
KANVIHOUE	90	737	348	389	8,2	80	691	167	177	421	257	59	276	Non	0	0	0	0	0	0	0	0
WANOU	85	773	349	424	9,1	74	669	177	184	420	313	40	312	Oui	0	0	0	0	0	0	0	0
HOUNGBA	41	291	134	157	7,1	1	16	68	70	158	112	21	115	Non	1	0	0	0	0	0	0	0

CARACTERISTIQUES DEMOGRAPHIQUES ET EQUIPEMENTS SOCIOCOMMUNAUTAIRES DES UNITES ADMINISTRATIVES

DIVISIONS ADMINISTRATIVES	TOUS MENAGES					MENAGES AGRICOLES		STRUCTURE DE LA POPULATION						INFRASTRUCTURES SOCIOCOMMUNAUTAIRES							
	NOMBRE MENAGES	POPULATION			TAILLE MENAGE	NOMBRE MENAGES	POPULATION	0-5 ans	6-11 ans	0-14 ans	15-59 ans	60 ans & plus	18 ans & plus	ADDUC -TION	ECOLES PRIMA- RES	COLL, 1 ^{er} CYCLE	COLL, 1 & 2 nd CYCLE	MATER NITE	CSC	CSA	DISPEN SAIRE
KPELADJAMEY	111	898	432	466	8,1	0	0	249	226	535	299	64	336	Non	1	0	0	0	0	0	0
TEDEHOUE	91	913	418	495	10,0	1	30	259	209	516	341	56	350	Oui	2	0	0	0	0	0	0
ARROND: KINKINHOUE	843	4 988	2 400	2 588	5,9	497	3 358	1 059	1 013	2 442	2 224	322	2 236		5	0	0	0	0	0	0
DASSOU HOUE	118	740	359	381	6,3	82	560	172	177	401	304	35	305	Non	1	0	0	0	0	0	0
KESSAHOUEDJI	52	288	124	164	5,5	39	244	44	62	135	133	20	130	Oui	1	0	0	0	0	0	0
KINKINHOUE	362	2 192	1 038	1 154	6,1	194	1 331	474	405	1 036	997	159	994	Oui	1	0	0	0	0	0	0
SEGBEHOUE	202	1 017	521	496	5,0	101	570	211	213	496	462	59	479	Non	1	0	0	0	0	0	0
SEGLAHOUE	46	275	140	135	6,0	43	270	60	65	149	114	12	116	Oui	0	0	0	0	0	0	0
ETONHOUE	63	476	218	258	7,6	38	383	98	91	225	214	37	212	Non	1	0	0	0	0	0	0
ARROND: KOKOHOUE	985	7 590	3 589	4 001	7,7	662	5 543	1 969	1 731	4 194	3 021	375	3 062		2	0	0	0	0	0	1
FOGBADJA	241	1 715	866	849	7,1	186	1 397	513	363	961	684	70	689	Non	0	0	0	0	0	0	0
GBOYOUHOUE	36	339	160	179	9,4	34	333	66	79	177	134	28	143	Oui	1	0	0	0	0	0	1
KANSOUHOUE	205	1 469	665	804	7,2	48	499	345	380	826	572	71	576	Oui	1	0	0	0	0	0	0
KOKOHOUE	310	2 550	1 189	1 361	8,2	231	2 054	659	578	1 414	991	145	1 029	Oui	0	0	0	0	0	0	0
MIGBOHOMEY	138	1 072	498	574	7,8	109	816	277	234	580	456	36	442	Non	0	0	0	0	0	0	0
SEMANOUHOUE	55	445	211	234	8,1	54	444	109	97	236	184	25	183	Non	0	0	0	0	0	0	0
ARROND: KPOBA	992	6 539	2 956	3 583	6,6	953	6 424	1 762	1 450	3 604	2 617	318	2 679		3	0	0	0	0	1	0
FANTCHOUTCHEHOUE	100	690	316	374	6,9	95	672	178	144	363	301	26	293	Oui	1	0	0	0	0	0	0
KPOBA	401	2 528	1 132	1 396	6,3	375	2 442	658	562	1 383	1 008	137	1 052	Oui	0	0	0	0	0	0	0
MEKPOHOUE	208	1 370	628	742	6,6	203	1 363	398	307	776	526	68	546	Non	0	0	0	0	0	0	0
NAKIDAHOUHOUE	126	729	334	395	5,8	126	729	180	152	382	315	32	310	Non	1	0	0	0	0	1	0
ZOHOUDJI	157	1 222	546	676	7,8	154	1 218	348	285	700	467	55	478	Non	1	0	0	0	0	0	0
ARROND: SOKOHOUE	1 831	11 998	5 640	6 358	6,6	1 575	10 781	2 964	2 678	6 413	4 880	705	5 076		5	1	0	0	0	1	0
AKODEBAKOU	225	1 191	564	627	5,3	220	1 184	331	232	620	481	90	523	Oui	0	0	0	0	0	0	0
AVODJIHOUE	253	1 232	571	661	4,9	210	1 063	277	256	612	539	81	562	Non	0	0	0	0	0	0	0

CARACTERISTIQUES DEMOGRAPHIQUES ET EQUIPEMENTS SOCIOCOMMUNAUTAIRES DES UNITES ADMINISTRATIVES

DIVISIONS ADMINISTRATIVES	TOUS MENAGES					MENAGES AGRICOLES		STRUCTURE DE LA POPULATION						INFRASTRUCTURES SOCIOCOMMUNAUTAIRES							
	NOMBRE MENAGES	POPULATION			TAILLE MENAGE	NOMBRE MENAGES	POPULATION	0-5 ans	6-11 ans	0-14 ans	15-59 ans	60 ans & plus	18 ans & plus	ADDUC -TION	ECOLES PRIMA- RES	COLL, 1 ^{er} CYCLE	COLL, 1 & 2 nd CYCLE	MATER NITE	CSC	CSA	DISPEN SAIRE
AVONNOUHOUE	116	676	316	360	5,8	116	676	147	166	371	277	28	280	Non	0	0	0	0	0	0	0
GBEKEHOUE	120	994	444	550	8,3	110	945	253	200	529	399	66	422	Oui	1	0	0	0	0	0	0
HOUNKEMEY	193	1 373	649	724	7,1	139	1 109	313	294	705	589	79	598	Non	1	0	0	0	0	1	0
SOKOUHOUE	244	1 641	762	879	6,7	218	1 516	431	406	945	622	74	645	Non	0	0	0	0	0	0	0
ASSOGBAHOUE	75	730	344	386	9,7	69	696	189	157	390	303	37	297	Oui	1	0	0	0	0	0	0
SAHOUSOHOUE	263	1 664	778	886	6,3	188	1 284	391	364	862	715	87	724	Non	1	0	0	0	0	0	0
TOKPOHOUE	122	958	466	492	7,9	95	814	249	235	541	333	84	390	Non	0	0	0	0	0	0	0
ZOUZOUVOU	220	1 539	746	793	7,0	210	1 494	383	368	838	622	79	635	Oui	1	1	0	0	0	0	0
ARROND: DJAKOTOMEY I	1 346	8 379	4 027	4 352	6,2	849	6 064	1 723	1 800	4 122	3 777	480	3 726		4	0	1	0	0	0	0
DJAKOTOMEY CENTRE	518	2 771	1 302	1 469	5,3	163	1 122	429	547	1 201	1 353	217	1 352	Oui	1	0	2	0	0	0	0
AGBEDRANFO	114	1 014	500	514	8,9	93	891	199	206	492	474	48	445	Non	0	0	0	0	0	0	0
AMEGNANHOUE	136	712	349	363	5,2	124	688	142	171	352	302	58	332	Non	1	0	0	0	0	0	0
ATCHOUHOUE	133	1 036	496	540	7,8	123	999	220	259	558	450	28	409	Oui	1	0	0	0	0	0	0
BEOTCHI	118	741	373	368	6,3	50	382	163	146	370	333	38	322	Non	1	0	0	0	0	0	0
HOUNHOMEY	219	1 461	696	765	6,7	189	1 339	428	325	826	583	52	587	Non	0	0	0	0	0	0	0
SIGBAVIHOUE	108	644	311	333	6,0	107	643	142	146	323	282	39	279	Oui	0	0	0	0	0	0	0
ARROND: DJAKOTOMEY II	1 003	6 732	3 187	3 545	6,7	484	4 116	1 435	1 504	3 437	2 987	308	2 895		4	0	0	0	0	1	1
BABOHOUE	117	748	411	337	6,4	38	318	147	142	346	379	23	359	Oui	1	0	0	0	0	1	1
GBOGNONHOUE	193	1 002	453	549	5,2	43	362	177	203	452	501	49	477	Oui	0	0	0	0	0	0	0
GOLAMEY	27	288	128	160	10,7	24	255	78	66	166	111	11	109	Oui	1	0	0	0	0	0	0
HOUNGBEZANMEY	211	1 398	636	762	6,6	116	889	304	298	709	614	75	598	Oui	1	0	0	0	0	0	0
LOKOU BEDJAMEY	171	1 286	618	668	7,5	124	1 071	286	311	687	554	45	519	Oui	0	0	0	0	0	0	0
KPAYAHOUE	122	648	314	334	5,3	28	199	128	141	322	280	46	288	Non	0	0	0	0	0	0	0
TOHOUEHOUE	162	1 362	627	735	8,4	111	1 022	315	343	755	548	59	545	Oui	1	0	0	0	0	0	0
COM: DOGBO	13 655	76 947	36 528	40 419	5,6	9 080	57 416	15 929	16 185	37 997	34 176	4 772	34 435		44	6	1	4	1	6	4

CARACTERISTIQUES DEMOGRAPHIQUES ET EQUIPEMENTS SOCIOCOMMUNAUTAIRES DES UNITES ADMINISTRATIVES

DIVISIONS ADMINISTRATIVES	TOUS MENAGES					MENAGES AGRICOLES		STRUCTURE DE LA POPULATION						INFRASTRUCTURES SOCIOCOMMUNAUTAIRES							
	NOMBRE MENAGES	POPULATION			TAILLE MENAGE	NOMBRE MENAGES	POPULATION	0-5 ans	6-11 ans	0-14 ans	15-59 ans	60 ans & plus	18 ans & plus	ADDUC -TION	ECOLE PRIMA- RES	COLL, 1 ^{er} CYCLE	COLL, 1 & 2 nd CYCLE	MATER NITE	CSC	CSA	DISPEN SAIRE
ARROND: AYOMI	2 256	14 191	6 743	7 448	6,3	2 050	13 308	3 145	3 177	7 331	5 941	919	6 136		8	0	0	1	0	1	0
AGBEDRANFO	210	1 024	508	516	4,9	205	1 017	222	188	484	460	80	482	Non	1	0	0	1	0	1	0
AYOMI	321	2 228	1 051	1 177	6,9	283	2 073	469	502	1 152	911	165	943	Non	1	0	0	0	0	0	0
AVEDJIN	152	963	484	479	6,3	151	958	233	245	534	394	35	388	Non	1	0	0	0	0	0	0
GBANNAVE	217	1 412	666	746	6,5	182	1 264	265	340	726	611	75	607	Oui	1	0	0	0	0	0	0
KPODAHA 1	316	2 381	1 122	1 259	7,5	290	2 202	537	532	1 239	978	164	1 030	Oui	0	0	0	0	0	0	0
KPODAHA 2	365	2 599	1 180	1 419	7,1	345	2 486	637	581	1 381	1 083	135	1 110	Non	1	0	0	0	0	0	0
TOKPOTA	226	1 065	513	552	4,7	193	952	188	243	509	479	77	495	Non	1	0	0	0	0	0	0
ZOHODJI	300	1 742	847	895	5,8	273	1 632	417	382	911	720	111	735	Non	1	0	0	0	0	0	0
ZOKPEDJI	149	777	372	405	5,2	128	724	177	164	395	305	77	346	Non	1	0	0	0	0	0	0
ARROND: DEVE	1 577	7 906	3 888	4 018	5,0	1 300	7 006	1 728	1 562	3 907	3 420	579	3 559		3	1	0	0	0	1	0
ADIDEVO	136	804	387	417	5,9	126	781	182	179	420	323	61	352	Non	1	0	0	0	0	0	0
AGBAVO	282	1 417	724	693	5,0	265	1 349	331	285	713	550	154	639	Oui	1	0	0	0	0	1	0
DEVE-HOME	315	1 363	683	680	4,3	222	1 050	276	248	646	625	92	628	Oui	0	0	0	0	0	0	0
GBAKEHOUE	641	3 378	1 651	1 727	5,3	545	3 068	745	677	1 675	1 495	208	1 509	Oui	0	1	0	0	0	0	0
ZOHODJI	203	944	443	501	4,7	142	758	194	173	453	427	64	431	Oui	1	0	0	0	0	0	0
ARROND: HONTON	1 077	5 814	2 726	3 088	5,4	453	3 041	1 114	1 215	2 787	2 602	425	2 632		2	0	0	1	0	1	0
ATCHANHOUE	276	1 262	565	697	4,6	37	262	218	248	571	583	108	591	Oui	0	0	0	1	0	1	0
AVEGODOE	326	1 594	757	837	4,9	183	987	315	331	761	703	130	726	Oui	1	0	0	0	0	0	0
DADOHOUE	122	1 108	505	603	9,1	118	1 101	254	236	573	471	64	461	Oui	0	0	0	0	0	0	0
KOUTIME	185	871	444	427	4,7	93	500	150	184	407	413	51	407	Oui	1	0	0	0	0	0	0
KPOHA	168	979	455	524	5,8	22	191	177	216	475	432	72	447	Non	0	0	0	0	0	0	0
ARROND: LOKOGOHOUE	1 446	8 587	4 062	4 525	5,9	1 044	6 763	1 871	1 982	4 523	3 546	518	3 616		6	1	0	0	0	1	0

CARACTERISTIQUES DEMOGRAPHIQUES ET EQUIPEMENTS SOCIOCOMMUNAUTAIRES DES UNITES ADMINISTRATIVES

DIVISIONS ADMINISTRATIVES	TOUS MENAGES					MENAGES AGRICOLES		STRUCTURE DE LA POPULATION						INFRASTRUCTURES SOCIOCOMMUNAUTAIRES							
	NOMBRE MENAGES	POPULATION			TAILLE MENAGE	NOMBRE MENAGES	POPULA- TION	0-5 ans	6-11 ans	0-14 ans	15-59 ans	60 ans & plus	18 ans & plus	ADDUC- -TION	ECOLES PRIMA- RES	COLL, 1 ^{er} CYCLE	COLL, 1 & 2 nd CYCLE	MATER NITE	CSC	CSA	DISPEN SAIRE
HOUNDROME	133	867	417	450	6,5	94	603	141	197	413	388	66	398	Oui	1	0	0	0	0	0	0
HOUNSA	321	1 867	840	1 027	5,8	259	1 610	413	447	1 000	759	108	774	Non	1	0	0	0	0	1	0
LOKOGO HOUE	391	2 431	1 152	1 279	6,2	254	1 834	546	581	1 310	968	153	1 003	Non	1	1	0	0	0	0	0
MIDANGBE	100	477	227	250	4,8	60	299	90	96	225	222	30	223	Oui	0	0	0	0	0	0	0
SEGBA	145	822	390	432	5,7	131	747	173	161	398	388	36	372	Non	1	0	0	0	0	0	0
TOULEHOUDJI	113	640	305	335	5,7	72	420	155	136	345	267	28	265	Non	1	0	0	0	0	0	0
VEHEDJI	243	1 483	731	752	6,1	174	1 250	353	364	832	554	97	581	Non	1	0	0	0	0	0	0
ARROND: MADJRE	1 231	7 038	3 168	3 870	5,7	1 048	6 428	1 503	1 633	3 589	2 883	566	3 170		6	0	0	0	0	0	2
ADANDRO-AKODE	142	777	385	392	5,5	117	714	147	179	390	347	40	343	Non	1	0	0	0	0	0	0
AYESSO	124	762	342	420	6,1	109	727	208	156	397	314	51	339	Non	2	0	0	0	0	0	0
BOTAGBE	282	1 354	617	737	4,8	221	1 188	252	322	648	565	141	651	Non	0	0	0	0	0	0	0
FAFADJI	107	808	348	460	7,6	85	672	167	193	420	328	60	342	Non	1	0	0	0	0	0	0
GODOHOU	173	1 013	450	563	5,9	145	923	219	224	501	395	117	480	Non	1	0	0	0	0	0	0
KENAVO	74	423	189	234	5,7	74	423	107	89	227	168	28	185	Non	0	0	0	0	0	0	2
MADJRE	267	1 491	671	820	5,6	235	1 371	314	371	792	594	105	647	Non	1	0	0	0	0	0	0
TOGANNOU	62	410	166	244	6,6	62	410	89	99	214	172	24	183	Oui	0	0	0	0	0	0	0
ARROND: TOTCHANGNI	319	2 304	1 003	1 301	7,2	226	1 818	581	549	1 287	922	93	906		3	0	0	0	0	0	0
ALLADA	96	693	303	390	7,2	93	679	168	152	366	299	28	290	Non	1	0	0	0	0	0	0
GNIGBE	92	752	326	426	8,2	69	619	185	199	433	284	34	284	Non	1	0	0	0	0	0	0
TOTCHANGUI	131	859	374	485	6,6	64	520	228	198	488	339	31	332	Oui	1	0	0	0	0	0	0
ARROND: TOTA	5 749	31 107	14 938	16 169	5,4	2 959	19 052	5 987	6 067	14 573	14 862	1 672	14 416		16	4	1	2	1	2	2
AHOMEY	450	2 700	1 301	1 399	6,0	395	2 459	540	559	1 338	1 161	201	1 194	Oui	2	1	0	0	0	0	0
DAHOUE	532	2 275	1 100	1 175	4,3	100	573	381	434	1 026	1 173	76	1 060	Oui	1	0	0	0	0	0	0
DEKANDJI	446	2 829	1 373	1 456	6,3	388	2 573	562	570	1 356	1 310	163	1 290	Oui	1	0	0	0	0	0	0
FONCOME 1	334	1 867	876	991	5,6	194	1 185	349	362	849	908	110	886	Oui	2	1	0	0	0	0	0
FONCOME II	594	3 023	1 460	1 563	5,1	314	1 947	621	617	1 471	1 358	194	1 403	Non	1	0	0	0	0	0	0

CARACTERISTIQUES DEMOGRAPHIQUES ET EQUIPEMENTS SOCIOCOMMUNAUTAIRES DES UNITES ADMINISTRATIVES

DIVISIONS ADMINISTRATIVES	TOUS MENAGES					MENAGES AGRICOLES		STRUCTURE DE LA POPULATION						INFRASTRUCTURES SOCIOCOMMUNAUTAIRES							
	NOMBRE MENAGES	POPULATION			TAILLE MENAGE	NOMBRE MENAGES	POPULATION	0-5 ans	6-11 ans	0-14 ans	15-59 ans	60 ans & plus	18 ans & plus	ADDUC -TION	ECOLES PRIMA- RES	COLL, 1 ^{er} CYCLE	COLL, 1 & 2 nd CYCLE	MATER NITE	CSC	CSA	DISPEN SAIRE
HONDJIN AKPAHOUE	303	2 342	1 017	1 325	7,7	190	1 707	553	571	1 306	911	125	913	Non	0	0	0	0	0	0	0
HONDJINGAN	131	855	395	460	6,5	92	659	244	190	489	330	36	335	Oui	0	0	0	0	0	0	0
KOGBETOHOUE	217	1 324	557	767	6,1	158	1 035	343	296	732	542	50	534	Non	0	0	0	0	0	0	0
KOME	114	597	237	360	5,2	112	588	151	160	353	209	35	220	Oui	1	0	0	0	0	0	0
SOGLONOUHOUE	228	1 755	762	993	7,7	169	1 520	410	379	927	730	98	725	Non	0	0	0	0	0	0	0
ARROND: LANTA	1 399	9 129	4 138	4 991	6,5	942	6 922	2 341	1 907	4 900	3 821	407	3 776		6	0	0	1	0	1	1
GBOWIME	196	1 397	609	788	7,1	108	894	347	300	734	598	65	591	Non	2	0	0	1	0	1	1
LANTA	345	2 044	922	1 122	5,9	124	1 050	549	374	1 046	911	86	900	Non	1	0	0	0	0	0	0
DEKANDJI SAWAME- HOUEYIHO	241	1 693	789	904	7,0	135	1 223	439	357	930	693	70	692	Non	1	0	0	0	0	0	0
TOKANME-ALIHO	189	1 277	614	663	6,8	183	1 210	345	259	683	533	61	540	Non	1	0	0	0	0	0	0
TIKANME-KPODJI	190	1 697	751	946	8,9	160	1 557	408	376	926	696	75	662	Non	0	0	0	0	0	0	0
238	1 021	453	568	4,3	232	988	253	241	581	390	50	391	Non	1	0	0	0	0	0	0	0
ARROND: TCHIKPE	1 552	9 868	4 469	5 399	6,4	1 094	7 525	2 325	2 235	5 324	3 974	570	4 072		3	0	0	0	0	1	0
AGBAGO	270	1 550	724	826	5,7	256	1 517	403	349	852	617	81	646	Oui	1	0	0	0	0	1	0
AKOUEGBADJA	302	1 873	839	1 034	6,2	202	1 307	447	433	1 033	731	109	770	Non	0	0	0	0	0	0	0
GNANTCHIME	208	1 691	739	952	8,1	206	1 685	413	389	920	678	93	678	Oui	0	0	0	0	0	0	0
KPAKPASSA	92	630	279	351	6,8	92	630	134	150	346	242	42	244	Oui	1	0	0	0	0	0	0
SOKPAME	435	2 527	1 175	1 352	5,8	155	1 091	563	544	1 310	1 069	148	1 086	Oui	1	0	0	0	0	0	0
ZOUNZONKANME	245	1 597	713	884	6,5	183	1 295	365	370	863	637	97	648	Non	0	0	0	0	0	0	0
ARROND: KLOUEKANME	3 086	16 908	8 187	8 721	5,5	1 342	9 409	3 403	3 405	8 272	7 896	740	7 423		6	2	1	0	1	1	0
AGBLEKOME	555	2 373	1 183	1 190	4,3	44	335	453	413	1 109	1 194	70	1 079	Non	1	0	0	0	0	0	0
AGBODOHOUIIN	246	1 713	817	896	7,0	211	1 551	392	374	900	714	99	712	Non	0	0	0	0	0	0	0
TCHANVEDJII III	123	979	475	504	8,0	110	867	194	200	482	440	57	432	Non	2	1	0	0	1	0	0
EHUZU	451	2 100	1 021	1 079	4,7	66	402	354	388	964	1 070	66	925	Oui	0	1	0	0	0	0	0
HLONHLOMITONWOU	464	2 033	1 071	962	4,4	196	1 013	390	369	945	1 002	86	915	Non	1	0	1	0	0	0	0
SEGLAHOUE	217	1 602	729	873	7,4	156	1 302	325	400	853	673	76	635	Non	0	0	0	0	0	0	0

CARACTERISTIQUES DEMOGRAPHIQUES ET EQUIPEMENTS SOCIOCOMMUNAUTAIRES DES UNITES ADMINISTRATIVES

DIVISIONS ADMINISTRATIVES	TOUS MENAGES					MENAGES AGRICOLES		STRUCTURE DE LA POPULATION						INFRASTRUCTURES SOCIOCOMMUNAUTAIRES							
	NOMBRE MENAGES	POPULATION			TAILLE MENAGE	NOMBRE MENAGES	POPULATION	0-5 ans	6-11 ans	0-14 ans	15-59 ans	60 ans & plus	18 ans & plus	ADDUC -TION	ECOL PRIMA- RES	COLL, 1 ^{er} CYCLE	COLL, 1 & 2 nd CYCLE	MATER NITE	CSC	CSA	DISPEN SAIRE
AFOMAYI	158	1 300	581	719	8,2	139	1 232	300	360	758	448	94	472	Oui	1	0	0	0	0	0	0
BANIGBE	228	1 905	855	1 050	8,4	183	1 631	435	575	1 166	642	97	662	Oui	1	0	0	0	0	0	0
DOLOHOUE	139	873	382	491	6,3	133	854	226	240	526	292	55	315	Non	1	0	0	0	0	0	0
KOUTCHIKANHOUE	159	949	416	533	6,0	145	891	197	216	490	405	54	407	Oui	1	0	0	0	0	0	0
ARROND: GNIZOUNME	1 233	7 455	3 430	4 025	6,0	765	5 094	1 817	1 797	4 095	2 951	409	3 006		5	1	0	0	0	0	0
ASSOGBAHOUE	269	1 732	794	938	6,4	249	1 647	446	421	985	679	68	670	Oui	1	0	0	0	0	0	0
DJIBAHOUN	146	973	423	550	6,7	72	532	264	235	561	350	62	373	Non	1	0	0	0	0	0	0
GNIZOUNME	287	1 702	781	921	5,9	228	1 466	357	451	922	680	100	698	Non	1	0	0	0	0	0	0
HANGBANNOU	281	2 008	923	1 085	7,1	129	969	537	494	1 146	787	75	768	Non	1	0	0	0	0	0	0
TANDJI	250	1 040	509	531	4,2	87	480	213	196	481	455	104	497	Oui	1	1	0	0	0	0	0
ARROND: HLISSAME	1 856	13 183	6 010	7 173	7,1	1 501	11 266	3 263	3 068	7 227	5 331	624	5 278		8	0	0	0	0	0	0
ADJAGLIMEY	383	2 463	1 184	1 279	6,4	231	1 577	588	506	1 264	1 089	110	1 040	Non	1	0	0	0	0	0	0
EDAGBAWLAHOUE	178	1 185	529	656	6,7	74	641	289	262	638	491	56	479	Non	1	0	0	0	0	0	0
GNIGBANDJIMEY	73	525	215	310	7,2	72	508	101	136	282	204	39	209	Non	1	0	0	0	0	0	0
KPASSAKANMEY	96	558	257	301	5,8	93	548	118	126	281	239	38	240	Non	1	0	0	0	0	0	0
OUKANMEY	345	2 307	1 052	1 255	6,7	312	2 160	580	557	1 306	896	105	898	Oui	1	0	0	0	0	0	0
SOHOUNOHOUE	239	2 134	969	1 165	8,9	227	2 095	548	517	1 213	844	77	803	Oui	1	0	0	0	0	0	0
SOWANOUHOUE	327	2 349	1 037	1 312	7,2	281	2 088	628	588	1 347	901	100	920	Non	1	0	0	0	0	0	0
WEWEHOUE	215	1 662	767	895	7,7	211	1 649	411	376	896	667	99	689	Non	1	0	0	0	0	0	0
ARROND: LOKOGBA	2 029	12 492	5 734	6 758	6,2	1 823	11 705	2 985	2 813	6 637	5 181	674	5 304		4	0	0	0	0	0	1
KAIHOUE	231	1 455	697	758	6,3	221	1 401	356	319	777	610	68	589	Non	1	0	0	0	0	0	0
KOUIVONHOUE	252	1 421	651	770	5,6	208	1 283	372	308	771	585	65	594	Oui	0	0	0	0	0	0	0
LOKOGBA CENTRE	357	1 924	887	1 037	5,4	322	1 819	415	452	1 005	807	112	835	Non	1	0	0	0	0	0	0
TOULEHOUDJI	383	2 323	1 071	1 252	6,1	368	2 270	578	497	1 209	992	122	1 028	Oui	1	0	0	0	0	0	1
GNAMAME	208	1 413	618	795	6,8	169	1 273	342	306	744	579	90	606	Non	0	0	0	0	0	0	0
YOBOHOUE	159	957	430	527	6,0	159	957	250	205	515	406	36	409	Oui	1	0	0	0	0	0	0

CARACTERISTIQUES DEMOGRAPHIQUES ET EQUIPEMENTS SOCIOCOMMUNAUTAIRES DES UNITES ADMINISTRATIVES

DIVISIONS ADMINISTRATIVES	TOUS MENAGES					MENAGES AGRICOLES		STRUCTURE DE LA POPULATION						INFRASTRUCTURES SOCIOCOMMUNAUTAIRES							
	NOMBRE MENAGES	POPULATION			TAILLE MENAGE	NOMBRE MENAGES	POPULATION	0-5 ans	6-11 ans	0-14 ans	15-59 ans	60 ans & plus	18 ans & plus	Non -TION	ECOLE ADDUC PRIMA- RES	COLL, 1 ^{er} CYCLE	COLL, 1 & 2 nd CYCLE	MATER NITE	CSC	CSA	DISPEN SAIRE
ZOUNDJAME	439	2 999	1 380	1 619	6,8	376	2 702	672	726	1 616	1 202	181	1 243	Non	0	0	0	0	0	0	0
ARROND: TCHITO	853	3 888	1 849	2 039	4,6	697	3 151	892	737	1 892	1 753	243	1 818		5	0	0	0	0	1	0
ABOTI	75	263	123	140	3,5	75	263	49	61	123	108	32	127	Non	1	0	0	0	0	0	0
OUIFA	172	675	349	326	3,9	164	644	166	118	332	301	42	304	Non	1	0	0	0	0	1	0
TCHITO	256	1 056	488	568	4,1	256	1 056	255	171	484	492	80	538	Non	2	0	0	0	0	0	0
ZOUNHOMÉY	225	1 160	558	602	5,2	82	475	284	231	589	513	58	532	Non	1	0	0	0	0	0	0
ZOUNTOKPA-CODJI	125	734	331	403	5,9	120	713	138	156	364	339	31	317	Non	0	0	0	0	0	0	0
ARROND: TOHOU	1 011	5 572	2 623	2 949	5,5	1 001	5 531	1 352	1 056	2 720	2 480	372	2 613		2	0	0	0	0	1	0
BAYEKPA	284	1 616	771	845	5,7	279	1 596	388	297	783	718	115	763	Non	0	0	0	0	0	0	0
GOVETA	139	779	350	429	5,6	138	778	203	148	384	350	45	364	Non	0	0	0	0	0	0	0
HEHOKPA	93	479	218	261	5,2	92	477	107	103	233	218	28	222	Non	0	0	0	0	0	0	0
SAWANOU	122	597	297	300	4,9	122	597	147	97	277	283	37	293	Oui	1	0	0	0	0	1	0
TOHOU	248	1 362	653	709	5,5	245	1 344	333	263	667	596	99	649	Non	0	0	0	0	0	0	0
ZOUNDOTAN	125	739	334	405	5,9	125	739	174	148	376	315	48	322	Non	1	0	0	0	0	0	0
ARROND: ZALLI	886	4 987	2 374	2 613	5,6	799	4 701	1 191	1 108	2 621	2 042	324	2 178		4	0	0	0	0	2	0
ADJASSAGON	193	1 000	463	537	5,2	174	925	229	196	490	440	70	468	Non	0	0	0	0	0	0	0
AZANGBE	63	294	148	146	4,7	43	239	67	56	148	123	23	138	Non	1	0	0	0	0	0	0
KADEBOU	149	880	418	462	5,9	140	842	242	216	504	345	31	357	Non	0	0	0	0	0	0	0
KINDJI	107	650	335	315	6,1	104	637	146	154	347	265	38	272	Non	0	0	0	0	0	0	0
KOWOME	107	608	288	320	5,7	104	594	143	130	327	253	28	252	Non	1	0	0	0	0	1	0
ZALLI	267	1 555	722	833	5,8	234	1 464	364	356	805	616	134	691	Oui	2	0	0	0	0	1	0
ARROND: LALO	1 665	10 038	4 626	5 412	6,0	1 155	7 873	2 206	2 188	5 205	4 231	602	4 242		4	1	0	0	1	1	0
LALO CENTRE	792	4 286	2 015	2 271	5,4	370	2 523	899	863	2 131	1 903	252	1 864	Non	0	1	0	0	1	0	0

CARACTERISTIQUES DEMOGRAPHIQUES ET EQUIPEMENTS SOCIOCOMMUNAUTAIRES DES UNITES ADMINISTRATIVES

DIVISIONS ADMINISTRATIVES	TOUS MENAGES					MENAGES AGRICOLES		STRUCTURE DE LA POPULATION						INFRASTRUCTURES SOCIOCOMMUNAUTAIRES							
	NOMBRE MENAGES	POPULATION			TAILLE MENAGE	NOMBRE MENAGES	POPULATION	0-5 ans	6-11 ans	0-14 ans	15-59 ans	60 ans & plus	18 ans & plus	ADDUC -TION	ECOL PRIMA- RES	COLL, 1 ^{er} CYCLE	COLL, 1 & 2 nd CYCLE	MATER NITE	CSC	CSA	DISPEN SAIRE
GBEFANDJI	63	391	183	208	6,2	57	344	74	101	207	156	28	160	Oui	1	0	0	0	0	0	0
GOULOKO	204	1 442	641	801	7,1	191	1 379	361	334	795	568	79	586	Oui	1	0	0	0	0	0	0
KOETIME	376	2 151	1 003	1 148	5,7	328	1 992	455	467	1 081	910	160	940	Non	1	0	0	0	0	0	0
ZONMONDJI	230	1 768	784	984	7,7	209	1 635	417	423	991	694	83	692	Non	1	0	0	0	0	1	0
COM: TOVIKLIN	9 018	60 910	27 668	33 242	6,8	6 105	45 434	14 837	13 667	32 850	24 920	3 139	25 029		27	1	0	1	1	7	1
ARROND: ADJIDO	1 161	9 064	4 073	4 991	7,8	773	6 581	2 146	2 189	4 995	3 620	449	3 637		5	0	0	0	0	1	0
ADJIDO	183	1 367	615	752	7,5	70	626	294	340	727	571	69	580	Non	1	0	0	0	0	1	0
AGBOZOHOUNDI I	100	931	413	518	9,3	65	650	232	211	517	370	44	363	Oui	1	0	0	0	0	0	0
ATCHIOUME	118	681	310	371	5,8	91	547	144	162	362	272	47	286	Non	0	0	0	0	0	0	0
AWANDJI	84	604	254	350	7,2	38	285	164	121	319	263	22	265	Oui	0	0	0	0	0	0	0
DANSOUHOUE	102	907	416	491	8,9	81	751	204	228	507	367	33	355	Oui	0	0	0	0	0	0	0
GLIDJI	108	847	382	465	7,8	80	684	220	181	460	346	41	346	Non	0	0	0	0	0	0	0
HEDJAME	110	1 047	477	570	9,5	102	982	271	251	603	394	50	394	Non	1	0	0	0	0	0	0
KPODJI	125	771	350	421	6,2	81	579	181	169	408	320	43	318	Non	1	0	0	0	0	0	0
MAIBOU I	147	1 109	485	624	7,5	118	983	233	306	615	417	77	442	Non	1	0	0	0	0	0	0
MAIBOU II	84	800	371	429	9,5	47	494	203	220	477	300	23	288	Non	0	0	0	0	0	0	0
ARROND: AVEDJIN	447	2 869	1 303	1 566	6,4	172	1 292	670	665	1 569	1 175	125	1 144		1	0	0	0	0	1	0
DANDJEKPOHOUE	122	892	400	492	7,3	95	755	221	201	494	363	35	358	Non	0	0	0	0	0	1	0
NATABOUHOUE	58	427	197	230	7,4	1	37	99	108	231	176	20	180	Non	0	0	0	0	0	0	0
SOGNONNOUHOUE	57	442	203	239	7,8	14	122	110	109	255	169	18	166	Non	1	0	0	0	0	0	0
TOHOUNHOUE	210	1 108	503	605	5,3	62	378	240	247	589	467	52	440	Non	0	0	0	0	0	0	0
ARROND: DOKO	1 836	11 412	5 207	6 205	6,2	1 088	7 770	2 854	2 442	6 058	4 759	595	4 842		2	0	0	0	0	1	0
DJIDOWANOU	229	1 357	613	744	5,9	96	649	349	280	708	573	76	596	Oui	1	0	0	0	0	0	0

CARACTERISTIQUES DEMOGRAPHIQUES ET EQUIPEMENTS SOCIOCOMMUNAUTAIRES DES UNITES ADMINISTRATIVES

DIVISIONS ADMINISTRATIVES	TOUS MENAGES					MENAGES AGRICOLES		STRUCTURE DE LA POPULATION						INFRASTRUCTURES SOCIOCOMMUNAUTAIRES							
	NOMBRE MENAGES	POPULATION			TAILLE MENAGE	NOMBRE MENAGES	POPULATION	0-5 ans	6-11 ans	0-14 ans	15-59 ans	60 ans & plus	18 ans & plus	ADDUC- TION	ECOLE PRIMA- RES	COLL, 1 ^{er} CYCLE	COLL, 1 & 2 nd CYCLE	MATER NITE	CSC	CSA	DISPEN SAIRE
DOKO-CENTRE	380	2 258	1 025	1 233	5,9	249	1 693	547	488	1 183	964	111	975	Non	0	0	0	0	0	0	0
DJOUGANME	387	2 502	1 167	1 335	6,5	212	1 604	679	503	1 339	1 021	142	1 052	Oui	0	0	0	0	0	0	0
KLEME	175	1 054	480	574	6,0	87	662	228	241	542	466	46	461	Oui	1	0	0	0	0	1	0
NANONME	229	1 328	612	716	5,8	168	1 083	311	292	691	562	75	576	Non	0	0	0	0	0	0	0
TOULEHOUDJI	209	1 478	673	805	7,1	126	998	389	327	832	588	58	571	Oui	0	0	0	0	0	0	0
ZOHOUDJI	227	1 435	637	798	6,3	150	1 081	351	311	763	585	87	611	Non	0	0	0	0	0	0	0
ARROND: HOUEDOGLI	1 707	11 688	5 269	6 419	6,8	1 498	10 675	2 789	2 602	6 302	4 803	583	4 791		5	0	0	1	0	1	1
ABLOGANME	121	880	369	511	7,3	88	695	200	191	464	381	35	360	Non	0	0	0	0	0	0	0
AFFOMADI	121	841	372	469	7,0	107	778	174	205	455	355	31	335	Non	0	0	0	0	0	0	0
AGBOZHOUDJI II	105	885	401	484	8,4	87	723	199	172	443	405	37	382	Oui	1	0	0	0	0	0	0
HEWOGBE	80	486	242	244	6,1	78	477	121	118	257	222	7	203	Oui	0	0	0	1	0	1	1
HOUEDOGLI	224	1 501	688	813	6,7	182	1 308	344	314	785	621	95	625	Non	0	0	0	0	0	0	0
HOUEGANGBE	96	908	417	491	9,5	90	897	203	214	496	351	61	359	Non	0	0	0	0	0	0	0
KPAHOUIHOU	138	965	395	570	7,0	132	936	272	228	577	354	34	353	Oui	1	0	0	0	0	0	0
LAGBAHOME	123	963	455	508	7,8	97	849	223	226	528	385	50	385	Non	1	0	0	0	0	0	0
LAGBAKADA	271	1 602	725	877	5,9	228	1 443	396	367	876	614	112	673	Non	0	0	0	0	0	0	0
TADOKOME	139	900	415	485	6,5	127	849	222	192	492	358	50	369	Non	1	0	0	0	0	0	0
TCHANKADA	112	842	372	470	7,5	106	808	204	199	464	349	29	334	Oui	1	0	0	0	0	0	0
HOUEDOGLI	177	915	418	497	5,2	176	912	231	176	465	408	42	413	Oui	0	0	0	0	0	0	0
ARROND: MISSINKO	972	6 422	2 904	3 518	6,6	672	4 898	1 523	1 507	3 524	2 496	402	2 552		3	0	0	0	0	1	0
AGBEDOUME	172	1 107	469	638	6,4	148	960	240	270	610	415	82	428	Non	0	0	0	0	0	0	0
AGOME	161	1 021	488	533	6,3	76	592	253	223	550	419	52	407	Non	0	0	0	0	0	0	0
AYIDJEDO	55	429	186	243	7,8	36	330	100	100	233	165	31	172	Non	1	0	0	0	0	0	0
DJOUHOME	143	954	430	524	6,7	58	449	235	261	560	336	58	355	Oui	1	0	0	0	0	1	0
MISSINKO	195	1 345	620	725	6,9	169	1 215	322	314	730	517	98	561	Oui	1	0	0	0	0	0	0
ZAFFI	246	1 566	711	855	6,4	185	1 352	373	339	841	644	81	629	Non	0	0	0	0	0	0	0
ARROND: TANNOU- GOLA	805	5 893	2 660	3 233	7,3	494	4 059	1 574	1 335	3 270	2 270	353	2 395		4	0	0	0	0	1	0

CARACTERISTIQUES DEMOGRAPHIQUES ET EQUIPEMENTS SOCIOCOMMUNAUTAIRES DES UNITES ADMINISTRATIVES

DIVISIONS ADMINISTRATIVES	TOUS MENAGES					MENAGES AGRICOLES		STRUCTURE DE LA POPULATION						INFRASTRUCTURES SOCIOCOMMUNAUTAIRES							
	NOMBRE MENAGES	POPULATION			TAILLE MENAGE	NOMBRE MENAGES	POPULATION	0-5 ans	6-11 ans	0-14 ans	15-59 ans	60 ans & plus	18 ans & plus	ADDUC -TION	ECOLES PRIMA- RES	COLL, 1 ^{er} CYCLE	COLL, 1 & 2 nd CYCLE	MATER NITE	CSC	CSA	DISPEN SAIRE
DJIKEME	52	484	222	262	9,3	39	416	116	101	253	191	40	210	Non	1	0	0	0	0	0	0
DOHODJI	144	1 254	546	708	8,7	90	922	340	291	711	458	85	493	Non	1	0	0	0	0	0	0
GBAYEDJI	218	1 301	605	696	6,0	134	948	386	287	741	504	56	525	Non	1	0	0	0	0	0	0
OUSSOUME	134	952	434	518	7,1	132	943	274	249	569	348	35	357	Non	1	0	0	0	0	1	0
TANNOU GOLA	122	866	377	489	7,1	11	119	189	169	422	364	80	393	Non	0	0	0	0	0	0	0
TCHANKOE	60	430	205	225	7,2	58	401	95	92	214	194	22	191	Non	0	0	0	0	0	0	0
TOSSO HOUÉ	75	606	271	335	8,1	30	310	174	146	360	211	35	226	Oui	0	0	0	0	0	0	0
ARROND: TOVIKLIN	2 090	13 562	6 252	7 310	6,5	1 408	10 159	3 281	2 927	7 132	5 797	632	5 668		7	1	0	0	1	1	0
AKOME	112	772	346	426	6,9	105	751	236	134	415	316	41	328	Oui	0	0	0	0	0	0	0
DAVI	210	1 256	555	701	6,0	183	1 127	335	292	686	516	54	526	Oui	0	0	0	0	0	0	0
DJIGANGNONHOU DOKO	144	776	367	409	5,4	125	708	189	169	425	305	46	291	Oui	1	0	0	0	0	0	0
ATCHANVIGUEME	163	1 186	557	629	7,3	128	999	294	285	654	493	39	470	Oui	0	0	0	0	0	0	0
DOKO DJOUDOME	179	1 199	546	653	6,7	119	851	292	260	631	504	64	496	Non	1	0	0	0	0	0	0
KPEVE	113	831	398	433	7,4	101	762	219	193	459	325	47	340	Non	1	0	0	0	0	0	0
KPOHOUDJOU	240	1 665	758	907	6,9	137	1 102	403	382	889	706	70	691	Oui	1	0	0	0	0	0	0
TANNOU AVEDJI	246	1 731	791	940	7,0	145	1 184	402	394	921	737	73	706	Oui	0	1	0	0	0	0	0
TOVIKLIN I	242	1 557	746	811	6,4	138	1 038	298	332	788	712	57	668	Oui	1	0	0	0	1	1	0
TOVIKLIN II	289	1 438	673	765	5,0	147	978	283	256	651	690	96	665	Oui	0	0	0	0	0	0	0
ZOHENOU	152	1 151	515	636	7,6	80	659	330	230	613	493	45	487	Non	2	0	0	0	0	0	0

CSC : Centre de Santé de la Commune
 CSA : Centre de Santé de l'Arrondissement
 COLL. 1^{er} CYCLE : Collège avec le 1^{er} Cycle seul
 COLL. 1^{er} et 2nd CYCLE : Collège avec 1^{er} et 2nd Cycles

REFERENCES BIBLIOGRAPHIQUES

1. – **INSAE**, RGPH2, (Février 1992), Fichiers villages, Novembre 1994
2. – **INSAE**, RGPH3, Cartographie Censitaire, Novembre 2001
3. – **INSAE**, RGPH3, (Février 2002), Résultats Définitifs, Décembre 2003
4. – **K. ADAM & M. BOKO**, Le Bénin, Edicef, Paris 1983 – p.95.
5. – **MDR**, ECVR, Novembre 2001